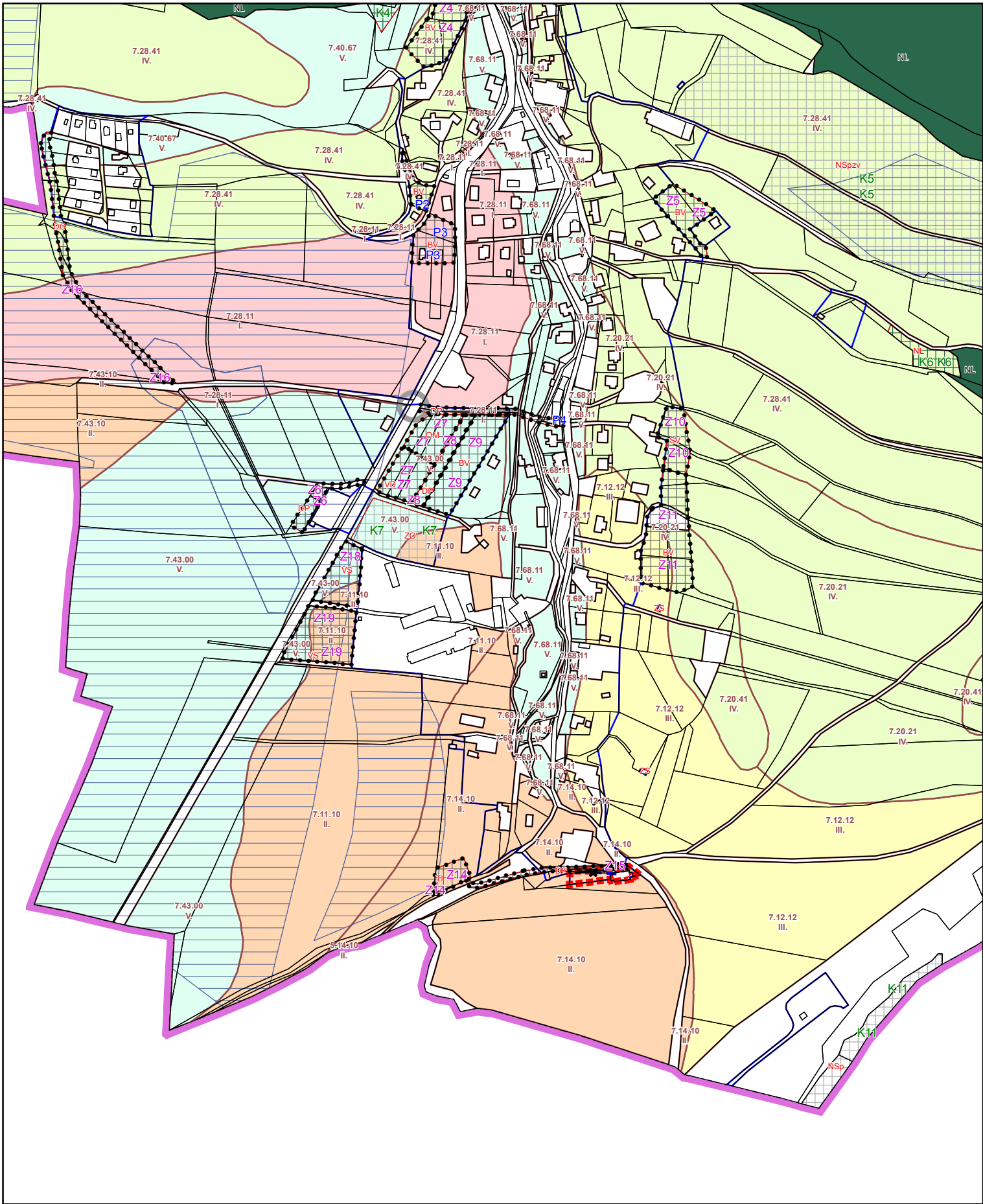


ZMĚNA Č.1 ÚZEMNÍHO PLÁNU BRADLECKÁ LHOTA

VÝKRES PŘEDPOKLÁDANÝCH ZÁBORŮ PŮDNÍHO FONDU

1:5000



LEGENDA:

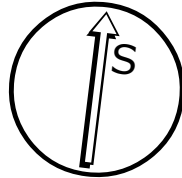
- HRANICE KATASTRÁLNÍHO ÚZEMÍ
- HRANICE SPRÁVNÍHO ÚZEMÍ OBCE
- HRANICE ZASTAVĚNÉHO ÚZEMÍ K 31.10.2014
převedení zastavitelné plochy Z17 do ploch stabilizovaných a vymezení nové stabilizované plochy na části st.p.č. 249 v k.ú Bradlecká Lhota
- HRANICE ZASTAVĚNÉHO ÚZEMÍ DLE ÚP BRADLECKÁ LHOTA - RUŠENÁ
- PLOCHY PŘESTAVBY ÚZEMNÍHO PLÁNU
- ZASTAVITELNÉ PLOCHY ÚZEMNÍHO PLÁNU
- ÚZEMNÍ REZERVA ÚZEMNÍHO PLÁNU
- PLOCHA ZMĚNY Č. 1 ÚZEMNÍHO PLÁNU BRADLECKÁ LHOTA

OCHRANA ZEMĚDĚLSKÉHO PŮDNÍHO FODNU


- ZÁBOR ZEMĚDĚLSKÉHO PŮDNÍHO FONDU PO ZMĚNĚ Č.1 ÚZEMNÍHO PLÁNU
- I. TŘÍDA OCHRANY ZEMĚDĚLSKÉHO PŮDNÍHO FONDU
- II. TŘÍDA OCHRANY ZEMĚDĚLSKÉHO PŮDNÍHO FONDU
- III. TŘÍDA OCHRANY ZEMĚDĚLSKÉHO PŮDNÍHO FONDU
- IV. TŘÍDA OCHRANY ZEMĚDĚLSKÉHO PŮDNÍHO FONDU
- V. TŘÍDA OCHRANY ZEMĚDĚLSKÉHO PŮDNÍHO FONDU
- INVESTICE DO PŮDY ZA ÚČELEM ZVÝŠENÍ ÚRODNOSTI - odvodnění

OCHRANA POZEMLKŮ URČENÝCH K PLNĚNÍ FUNKCE LESA

- PLOCHY LESNÍ



ZÁZNAM O ÚČINNOSTI ZMĚNY Č. 1 ÚZEMNÍHO PLÁNU BRADLECKÁ LHOTA	
Zastupitelstvo obce Bradlecká Lhota, jako příslušný správní orgán, vydalo Změnu č. 1 Územního plánu Bradlecká Lhota dne usnesení číslo	
Změna č. 1 nabyla účinnosti dne:	
Oprávněná úřední osoba pořizovatele: Jaromír Mejšnar vedoucí oddělení územního plánování Městského úřadu Semily jako úřadu územního plánování	

**URBAPLAN**
ARCHITEKTURA • URBANISMUS • PAMÁTKOVÁ PÉČE • DESIGN & GRAFIKA

www.urbaplan.cz • info@urbaplan.cz
Komenského 266/3 • 500 03 Hradec Králové

ZMĚNA Č. 1 ÚP BRADLECKÁ LHOTA		
OBJEDNATEL: Obec Bradlecká Lhota Bradlecká Lhota • 507 13 Železnice	POŘIZOVATEL: Městský úřad Semily Husova 82 • 513 13 Semily	
ZPRACOVATEL: URBAPLAN s.r.o. Komenského 266/3 • 500 03 Hradec Králové 1 IČO: 421 95 454 • DIČ: CZ 421 95 454 + 420 495 515 882 • info@urbaplan.cz + 420 607 193 117 • www.urbaplan.cz	ZODPOVĚDNÝ PROJEKTANT: Ing. arch. Milan Falta VYPRACOVAL: Ing. arch. Milan Falta VYPRACOVAL: Ing. arch. Pavel Metelka VYPRACOVAL: Hana Martínková VYPRACOVAL:	AUTORIZACE: ČKA 04 144 (A.1) urbanistické řešení grafická část textová část
ÚZEMNÍ PLÁNOVACÍ DOKUMENTACE: ÚZEMNÍ PLÁN NÁZEV ČÁSTI: VÝKRESOVÁ ČÁST NÁZEV PŘÍLOHY: VÝKRES PŘEDPOKLÁDANÝCH ZÁBORŮ PŮDNÍHO FONDU	FAZE ÚZEMNÍ PLÁNOVACÍ DOKUMENTACE: územní plán ZAKÁZKOVÉ ČÍSLO A ČÍSLO SMLOUVY: 0507 • 08/14/UBN SOUŘADNICOVÝ SYSTÉM: JTSK VÝŠKOVÝ SYSTÉM: ČSNS/Bpv ČÍSLO PŘÍLOHY: D.3	DATUM VYHOTOVĚNÍ: V. 2015 MĚŘÍTKO: 1 : 5000 FORMAT: 3 x A4 ČÍSLO PARÉ: