

MĚSTSKÝ ÚŘAD SEMILY

Odbor životního prostředí

Husova 82, 513 13 Semily

Č. j.: ŽP/3661/24
Spis. zn.: ŽP/3629/24-Di
Vyřizuje: Bc. Dierzé, DiS.
Tel.: 481 629 290
E-mail: dierze@mu.semily.cz
Datum: 06.09.2024

Žadatel:

Zlatuše Voháňková, Bradlecká Lhota 71, 507 13 Železnice

OZNÁMENÍ

ZAHÁJENÍ ŘÍZENÍ O UDĚLENÍ SOUHLASU

Zlatuše Voháňková, nar. 17.07.1957, Bradlecká Lhota 71, 507 13 Železnice, kterou zastupuje Vojtěch Dobiáš, IČO 69879915, nar. 29.11.1979, Bratři Čapků 876/5, 500 03 Hradec Králové 3 (dále jen "žadatel") dne 03.09.2024 podal žádost o udělení souhlasu ke geologickým pracím spojeným se zásahem do pozemku, jejichž cílem je následné využití průzkumného díla na stavbu k jímání podzemní vody **na hranici pozemků parc. č. 93/2, 93/3 v katastrálním území Bradlecká Lhota**. Uvedeným dnem bylo zahájeno řízení o udělení souhlasu podle § 17 odst. 1 písm. i) zákona č. 254/2001 Sb., o vodách a o změně některých zákonů (vodní zákon), ve znění pozdějších předpisů (dále jen "vodní zákon"). Souhlas obsahuje realizaci hydrogeologického průzkumného vrtu BL-1-24 o hloubce 30 m pro vybudování vodního zdroje. Před zahájením a po ukončení vrtných prací, dále v průběhu čerpací zkoušky bude provedeno měření hladiny podzemní vody u vrtné studny na pozemku parc.č. 103 u objektu č.p. 67, dále šachtové studny na pozemku parc.č. 566 pro objekt č.p. 89 a šachtové studny na pozemku parc.č. 566 pro objekt č.p. 43, dále u studny v objektu č.p. 57 a šachtové studny u objektu č.p.33, vše v obci Bradlecká Lhota, v katastrálním území Bradlecká Lhota.

Městský úřad Semily, odbor životního prostředí, jako vodoprávní úřad věcně příslušný podle § 104 odst. 2 písm. c) a § 106 odst. 1 vodního zákona, dále místně příslušný dle ustanovení § 11 zákona č. 500/2004 Sb., správního řádu, ve znění pozdějších předpisů, oznamuje podle § 115 vodního zákona a § 47 odst. 1 zákona č. 500/2004 Sb., správní řád, ve znění pozdějších předpisů zahájení řízení o udělení souhlasu. Účastníci řízení mohou uplatnit námitky, popřípadě důkazy, a dotčené orgány závazná stanoviska nejpozději do

15 dnů od doručení tohoto oznámení,

jinak k nim nebude přihlédnuto. Účastníci řízení mohou nahlížet do podkladů rozhodnutí (Městský úřad Semily, odbor životního prostředí, úřední dny: pondělí a středa od 8:00 - 17:00 hod.; v jiné dny: po dohodě).

Poučení:

Účastníci se mohou před vydáním rozhodnutí vyjádřit k podkladům rozhodnutí, popřípadě navrhnout jeho doplnění. Podkladem pro rozhodnutí je hydrogeologický průzkum na pozemcích p.p.č. 93/2, 93/3 v k.ú. Bradlecká Lhota (projekt geologických prací), vypracovaný Mgr. Vojtěchem Dobiášem – Hydroprůzkum Hradec Králové, odborná způsobilost v hydrogeologii a sanační geologii (č. 2226/2013), v srpnu 2024.

Nechá-li se některý z účastníků zastupovat, předloží jeho zástupce písemnou plnou moc.

Mgr. Ludmila Mazánková, DiS.
vedoucí odboru životního prostředí

Toto oznámení musí být vyvěšeno na úřední desce a zveřejněno způsobem umožňujícím dálkový přístup po dobu 15 dnů.

Vyvěšeno dne:

Sejmuto dne:

Razítko, podpis orgánu, který potvrzuje vyvěšení a sejmutí oznámení.

Obdrží:

Účastníci řízení, dle § 27 odst. 1 správního řádu:

Vojtěch Dobiáš, IDDS: y6kvx24

místo podnikání: Bratří Čapků č.p. 876/5, 500 03 Hradec Králové 3

zastoupení pro: Zlatushe Voháňková, Bradlecká Lhota 71, 507 13 Železnice

Účastníci řízení, dle § 27 odst. 2 správního řádu:

Obec Bradlecká Lhota, IDDS: tynbsf4

sídlo: Bradlecká Lhota č.p. 74, 507 13 Železnice

Jan Plecháč, Dr. Chlumského č.p. 703, 512 51 Lomnice nad Popelkou

Ludmila Luňáková, Bradlecká Lhota č.p. 43, 507 13 Železnice

Vojtěch Luňák, Bradlecká Lhota č.p. 43, 507 13 Železnice

Václav Böhm, Bradlecká Lhota č.p. 57, 507 13 Železnice

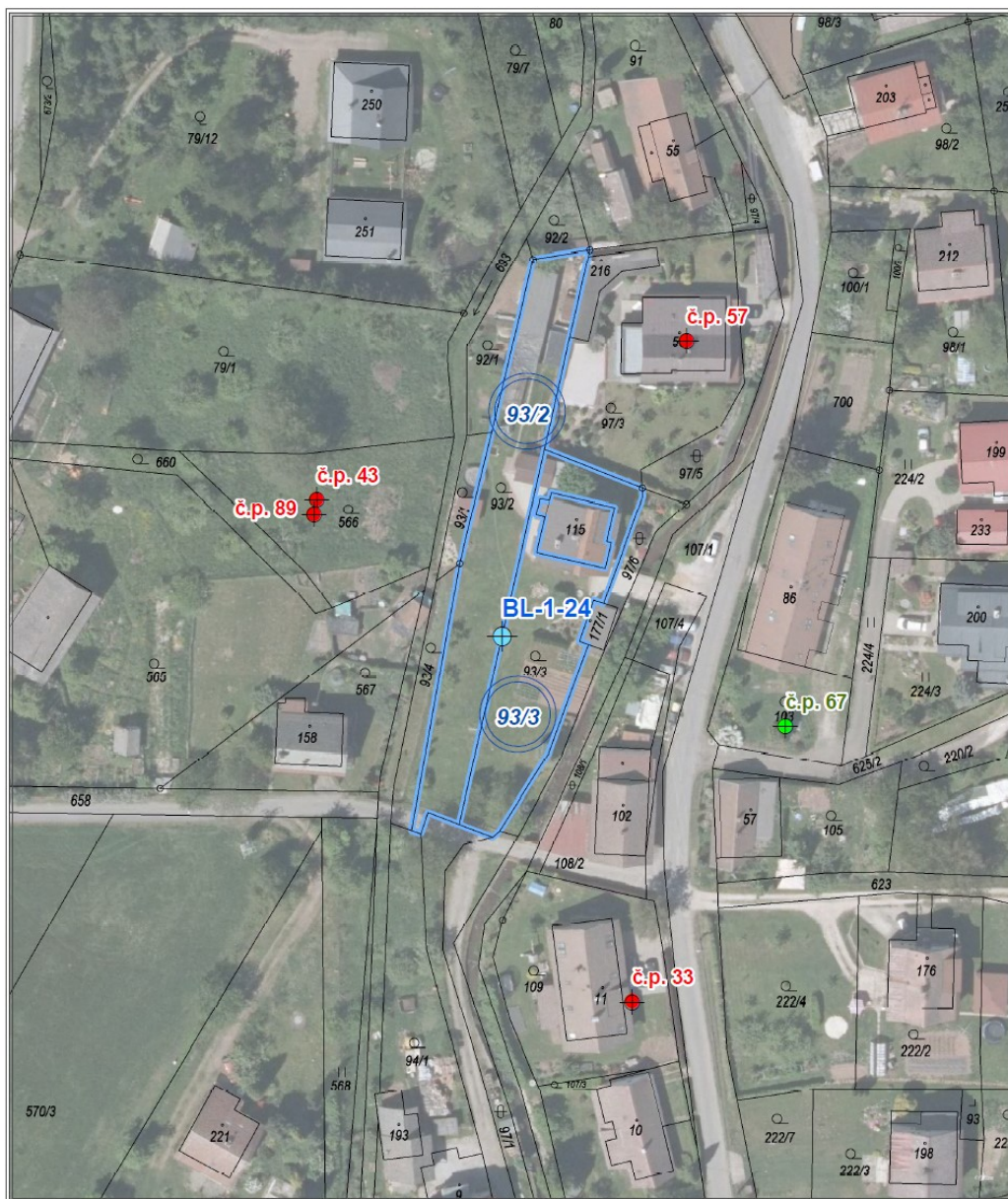
Kristina Böhmová, Bradlecká Lhota č.p. 57, 507 13 Železnice

Jan Němec, IDDS: ryni3yc

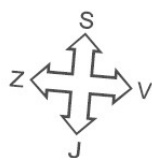
trvalý pobyt: Bradlecká Lhota č.p. 33, 507 13 Železnice





dědici po zemřelém Ivo Plecháč, Nová Ves nad Popelkou č.p. 46, 512 71 Nová Ves nad Popelkou –
doručení veřejnou vyhláškou

Grafická příloha oznámení:



Podklad získán ze serveru <http://geoportal.cuzk.cz> dne 15.8.2024 © ČÚZK Praha



-  plánovaný vrt
-  okolní studny - křída
-  okolní studny - kvartér
-  zájmová parcela



1:1 000

HYDROPRŮZKUM
Hradec Králové

AKCE:
Bradlecká Lhota
Hydrogeologický průzkum na pozemcích
p.p.č. 93/2 a 93/3 v k.ú. Bradlecká Lhota
Situace projektovaných prací

Příloha č. 4